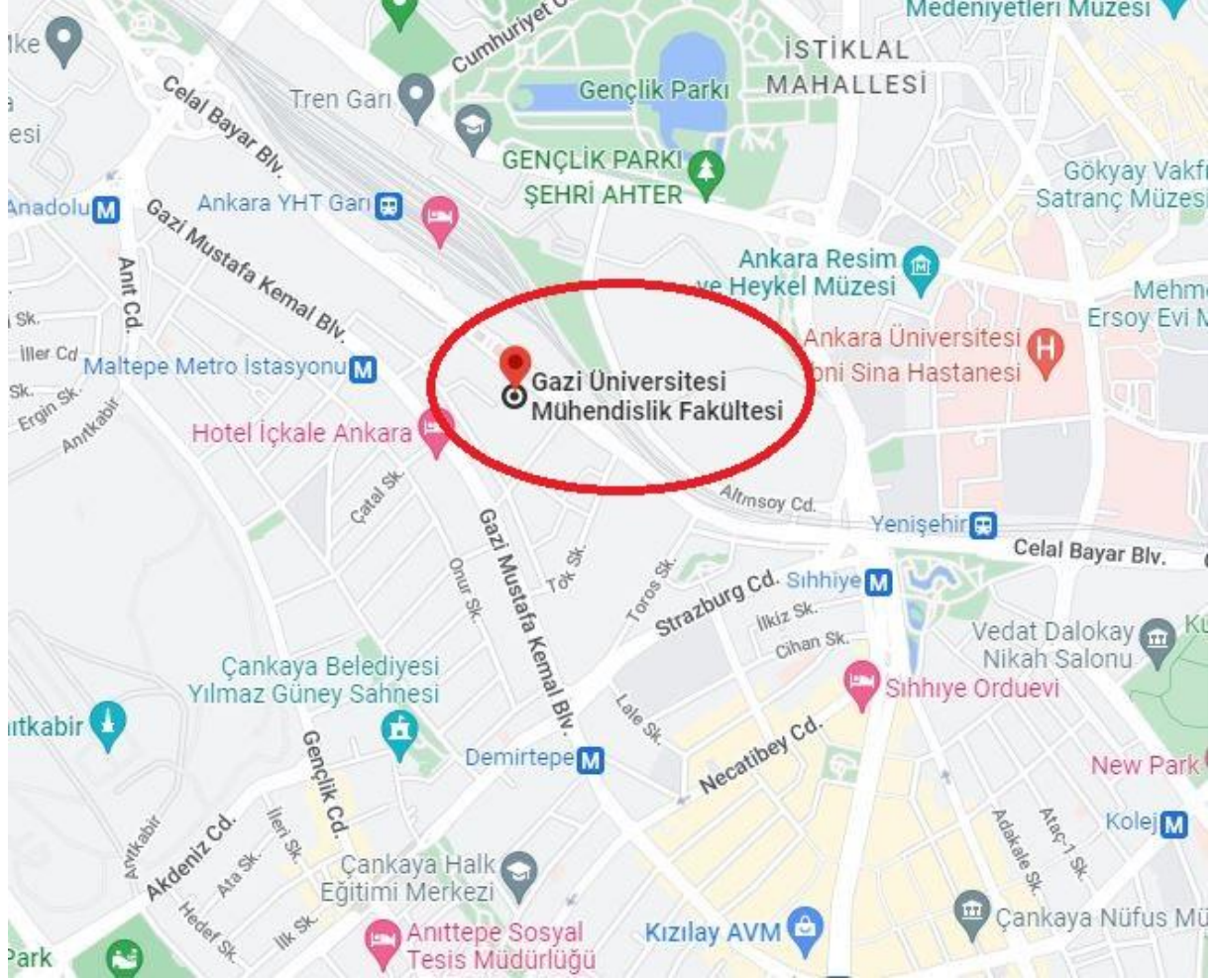


Fakültelerimize Ulaşım İmkanları:

1. Mühendislik Fakültesi ve Mimarlık Fakültesi



Açık adres: Eti Mahallesi Yükseliş Sokak No: 5, 06570 Maltepe/ANKARA

Gazi Üniversitesi Mühendislik Fakültesi ve Mimarlık Fakültesi Ankara'nın merkezi Kızılay Meydanı'na sadece 1.5 km mesafede, Maltepe mahallesinde yer almaktadır. Mühendislik ve Mimarlık Fakülteleri aynı kampüsü ve ortak fiziki mekanları kullanmaktadır. Kampüsün bir cephesi Ankara Yüksek Hızlı Tren Gar'ına bakarken, diğer bir cephesi ise Tandoğan – Kızılay istikameti olarak bilinen Gazi Mustafa Kemal Bulvarı'na bakmaktadır. Bu nedenle kampüsümüze ulaşım oldukça kolay ve Ankara'nın birçok merkezinden tek hat ile ulaşım mümkündür.

Yüksek Hızlı Tren (YHT) Garı'ndan ulaşım: Yürüyerek sadece 600 metre.

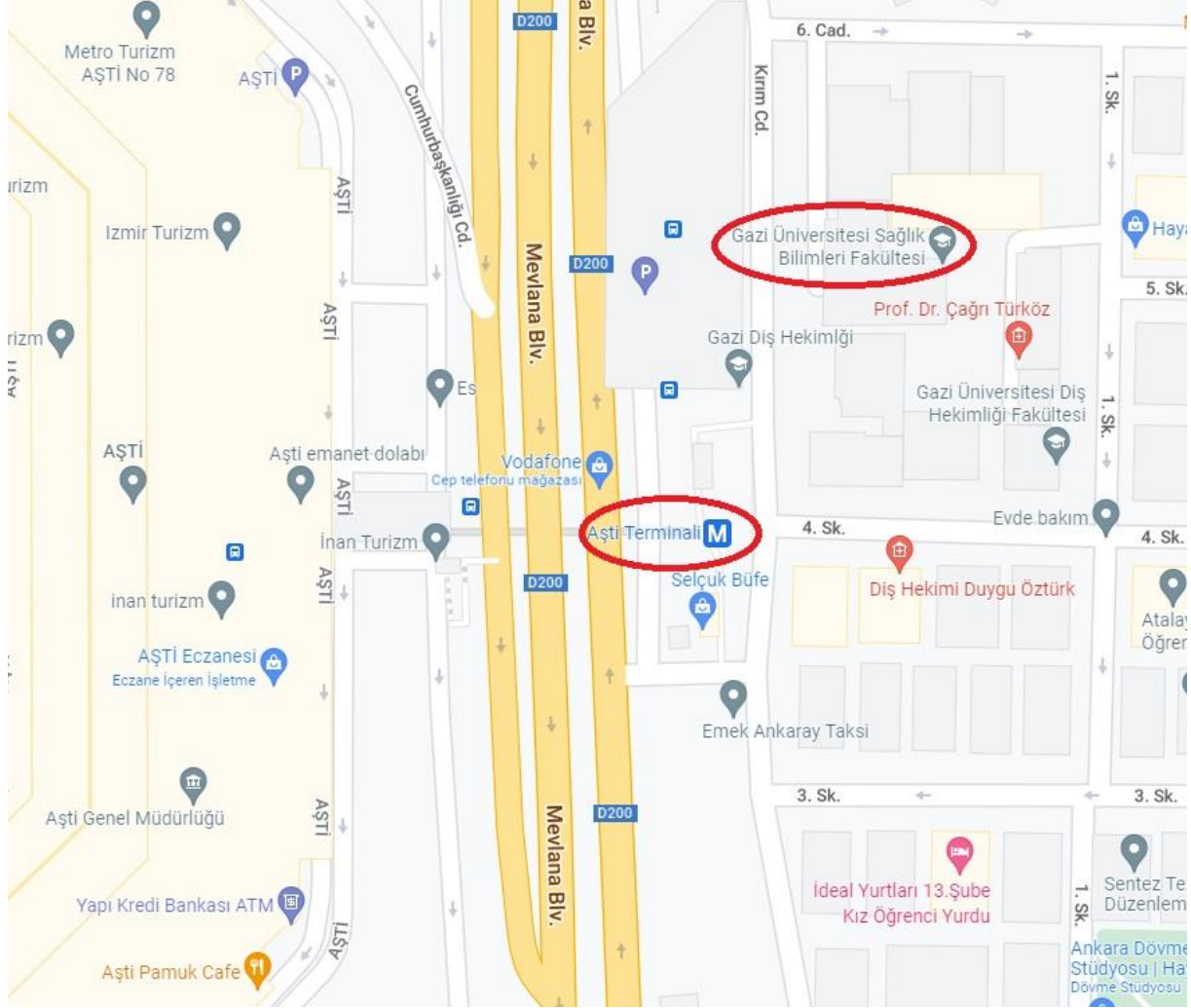
Ankara Şehirlerarası Otobüs Terminali'nden (AŞTİ) ulaşım: Kampüs'ün Gazi Mustafa Kemal Bulvarı'na bakan cephesinde Maltepe-Ankaray (Yeşil hat) istasyonu bulunmaktadır. Bu istasyona AŞTİ'nin içinden günün her saati 5 ile 10 dakikada bir hareket eden Ankaray raylı sistemi ile 12-15 dakikalık sürede ulaşım sağlanabilir.

Kızılay'dan ulaşım: Ankara'nın kalbi olarak kabul edilen Kızılay Meydanı'ndan hareket eden/geçen birçok otobüs hattı kullanılarak Gazi Mustafa Kemal Bulvarı (Vehbi Koç Yurdu Otobüs Durağı) üzerinden kampüse ulaşım sağlanabilir. Kasım 2022 itibari ile bu güzergahta çalışan güncel EGO otobüs hatları: 204, 220-7, 222, 222-2, 254, 257, 259, 268, 269, 269-2, 270, 285, 288, 288-2, 288-6, 289, 297-7, 330, 340, 341, 380, 383, 404, 405, 410, 411, 415, 415-6, 418, 461, 482'dir.

Ulus'tan ulaşım: Ankara'nın bir diğer önemli merkezi olan Ulus'tan Kampüs'ümüze birçok alternatif yöntem ile ulaşmak mümkündür. Raylı sistem ile ulaşım için Ulus Metro'sundan (Kırmızı hat) Kızılay'a ulaşım sağlanır ve burada Ankaray'a (Yeşil hat) aktarma yapılarak AŞTİ istikametine seyahat edilerek Maltepe durağında inilebilir. Kasım 2022 itibari ile Ulus'tan hareket eden ya da geçen EGO otobüs hatları: 257, 259, 270, 288, 288-2, 405, 410, 411, 415, 418, 482.

Havalimanı'ndan ulaşım: Ankara Esenboğa Havalimanı'ndan Havaş ve BelkoAir otobüsleri her yarım saatte bir şehrin farklı güzergahlarına da uğrayarak son durak AŞTİ'ye ulaşmaktadır. Bu güzergahlar 35 ile 45 km arasındadır ve toplam ulaşım süresi ortalama (şehir içi trafik yoğunluğuna bağlı olarak) 60 dakikadır. Havalimanından AŞTİ'ye ulaşım sağlandıktan sonra raylı sistem kullanılarak kampüse ulaşım sağlanabilir.

2. Sağlık Bilimleri Fakültesi



Açık adres: Emek Mahallesi Bişkek Caddesi 6. Sokak No:2 06490 Çankaya/ANKARA

Gazi Üniversitesi Sağlık Bilimleri Fakültesi, Ankara Şehirlerarası Otobüs Terminali'nin (AŞTİ) hemen karşısında yer almaktadır. Bu nedenle Fakülte'ye ulaşım birçok alternatif yöntem ile kolay ve rahat bir şekilde sağlanabilir.

Yüksek Hızlı Tren (YHT) Garı'ndan ulaşım: Yaklaşık 600 metre mesafe yürünerek Maltepe Ankaray (Yeşil hat) durağına ulaşarak AŞTİ güzergahına doğru raylı sistem ile ulaşım sağlanabilir. Bir diğer raylı sistem yöntemi ise Yüksek Hızlı Tren Garı'ndan Gençlik Parkı güzergahına doğru 750 metre yürünerek Ulus Metro (Kırmızı hat) üzerinden Kızılay'a ulaşılabilir. Kızılay'da Ankaray'a (Yeşil hat) aktarma yapılarak AŞTİ'ye ulaşılabilir. AŞTİ Ankaray hattına ait çıkış merdivenleri Fakülte'nin hemen önündedir. Bir diğer ulaşım yöntemi olarak YHT Garı'ndan Ulus Metro (Kırmızı hat) istasyonuna yürünür ve istasyonun hemen karşısındaki dolmuş son durağından mavi minibüsler ile AŞTİ'ye ve dolayısı ile Fakülte'ye ulaşım sağlanabilir.

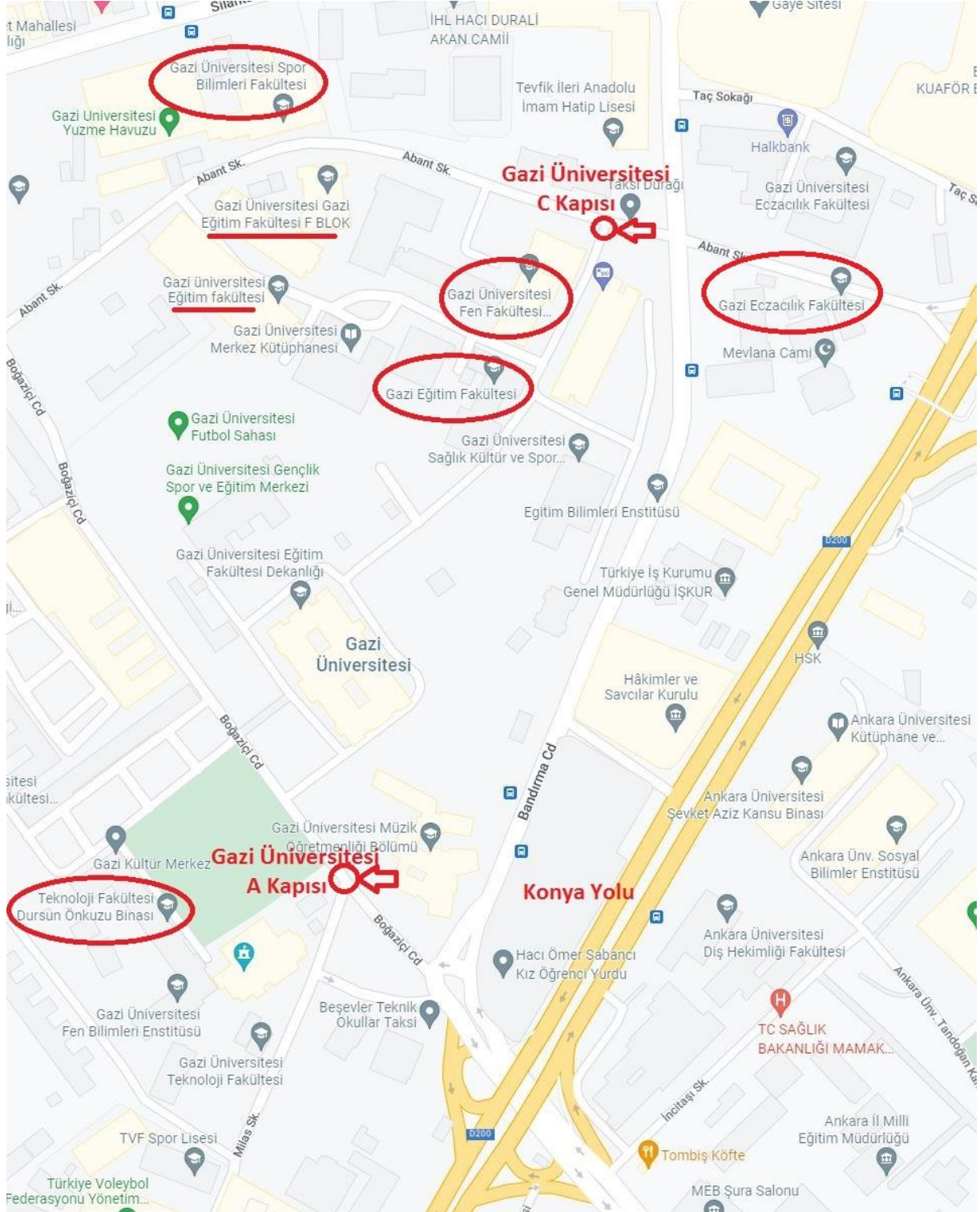
Ankara Şehirlerarası Otobüs Terminali'nden (AŞTİ) ulaşım: Sağlık Bilimleri Fakültesi AŞTİ'nin hemen karşısında yer almaktadır. AŞTİ içindeki tüp geçitten yaklaşık 350 metre yürünerek Fakülte'ye ulaşmak mümkündür.

Kızılay'dan ulaşım: Kızılay'da yer alan ve gün içinde 5 ile 10 dakikada bir hareket eden Ankaray (Yeşil hat) raylı sistemi kullanılarak AŞTİ son durağından Fakülteye ulaşım sağlanabilir. Ayrıca, Kızılay – AŞTİ güzergahında Kasım 2022 itibari ile çalışan güncel EGO otobüs hattı: 300'dür.

Ulus'tan ulaşım: Ankara'nın bir diğer önemli merkezi olan Ulus'tan Fakülteye birçok alternatif yöntem ile ulaşmak mümkündür. Raylı sistem ile ulaşım için Ulus Metro'sundan (Kırmızı hat) Kızılay'a ulaşım sağlanır ve burada Ankaray'a (Yeşil hat) aktarma yapılarak AŞTİ son durakta inilebilir. Ayrıca Ulus – Gölbaşı hattında çalışan mavi minibüsler ile yine AŞTİ'ye ulaşım sağlanarak buradan Fakülte'ye geçiş yapılabilir. Bir diğer alternatif olarak Kasım 2022 itibari ile Ulus – AŞTİ arasında çalışan güncel EGO otobüs hatları: 150-2, 309'dur.

Havalimanı'ndan ulaşım: Ankara Esenboğa Havalimanı'ndan Havaş ve BelkoAir otobüsleri her yarım saatte bir şehrin farklı güzergahlarına da uğrayarak son durak AŞTİ'ye ulaşmaktadır. Bu güzergahlar 35 ile 45 km arasındadır ve toplam ulaşım süresi ortalama (şehir içi trafik yoğunluğuna bağlı olarak) 60 dakikadır. Havalimanından AŞTİ'ye ulaşım sağlandıktan sonra Fakülteye yürüyerek ulaşım sağlanabilir.

3. Gazi Eğitim Fakültesi, Fen Fakültesi, Teknoloji Fakültesi, Spor Bilimleri Fakültesi ve Eczacılık Fakültesi (REKTÖRLÜK KAMPÜSÜ)



Açık adresler:

Gazi Eğitim Fakültesi: Emniyet Mahallesi Bandırma Caddesi No: 6/32 06560 Yenimahalle/ANKARA

Fen Fakültesi: Emniyet Mahallesi Bandırma Caddesi No: 6/9 06500 Yenimahalle/Ankara

Teknoloji Fakültesi: Emniyet Mahallesi Milas Sokak No: 30 06560 Yenimahalle/ANKARA

Spor Bilimleri Fakültesi: Emniyet Mahallesi Abant 1 Caddesi No:10/1C 06210 Yenimahalle/ANKARA

Eczacılık Fakültesi: Emniyet Mahallesi Abant Sokak No:20, 06560 Yenimahalle/ANKARA

Gazi Eğitim Fakültesi, Fen Fakültesi, Teknoloji Fakültesi, Spor Bilimleri Fakültesi ve Eczacılık Fakültesi'ne ait tüm derslikler Gazi Üniversitesi'nin Rektörlük Kampüsü'nde yer almaktadır. Gazi Üniversitesi Rektörlük Kampüsü, Ankara'nın en merkezi yerlerinden olan Beşevler'de yer almaktadır. Kampüs, Konya ve Samsun yolu olarak ifade edilen Mevlana Bulvarı üzerinde yer almaktadır. Rektörlük Kampüsü, konum itibari ile birçok toplu ulaşım ağına komşu haldedir.

Yüksek Hızlı Tren (YHT) Garı'ndan ulaşım: Yaklaşık 600 metre mesafe yürünerek Maltepe Ankaray (Yeşil hat) durağına ulaşarak AŞTİ güzergahına doğru raylı sistem kullanılır ve Beşevler durağında inilerek yaklaşık 1 km yürünebilir. Ayrıca YHT Garı önünden Gazi Mahallesi istikametine doğru giden tüm mavi minibüsler kullanılabilir. YHT Garı önünden binilen mavi minibüslerden Ankara Gazi Mustafa Kemal Mesleki Ve Çevresel Hastalıklar Hastanesi önünde inilerek Rektörlük Kampüsü'ne ulaşılabilir. YHT Garı önünden hareket eden ve Rektörlük Kampüsü'ne yakın noktalardan geçiş yapan, Kasım 2022 itibari ile aktif olan EGO otobüs hatları da şu şekildedir: 157, 220-7, 542, 542-1.

Ankara Şehirlerarası Otobüs Terminali'nden (AŞTİ) ulaşım: AŞTİ'den Ankaray (Yeşil hat) ile Rektörlük Kampüsü'ne ulaşmak istendiğinde Beşevler durağında inilmeli ve yaklaşık 1 km yürünebilir. Bununla birlikte AŞTİ'den hareket eden ya da bu güzergahtan geçmekte olan, Kasım 2022 itibar ile aktif olan EGO otobüs hatları da şu şekildedir: 157, 506-2, 513-2, 518-2, 519-2, 543-2. Ayrıca AŞTİ'nin önü, Mevlana Bulvarı Ankamall (Samsun yolu) istikametine doğru hareket eden tüm mavi minibüsler Rektörlük Kampüsü önünden geçmektedir. Mavi minibüs kullanılması halinde Sabancı Kız Öğrenci Yurdu ya da Etiler Ordu Evi önünde inilerek Rektörlük Kampüsü'ne 250 metre yürüme mesafesinde ulaşım sağlanabilir.

Kızılay'dan ulaşım: Kızılaydan Rektörlük Kampüsüne ulaşım için Ankaray (Yeşil Hat) raylı sistemleri kullanılabilir. Kızılay'dan AŞTİ istikametine doğru Ankaray kullanıldığında Beşevler durağında inilerek yaklaşık yaklaşık 1 km yürünebilir. Ayrıca Kızılay'dan hareket etmekte olan ve Kasım 2022 itibari ile aktif olan EGO otobüs hat numaraları şu şekildedir: 220-7, 340, 383.

Ulus'tan ulaşım: Ankara'nın bir diğer önemli merkezi olan Ulus'tan Rektörlük Kampüsü'ne birçok alternatif yöntem ile ulaşmak mümkündür. Raylı sistem ile ulaşım için Ulus Metro'sundan (Kırmızı hat) Kızılay'a ulaşım sağlanır ve burada Ankaray'a (Yeşil hat) aktarma yapılarak AŞTİ istikametine devam edilip Beşevler durağında inilir. Daha sonra 1 km mesafe yürüyerek Rektörlük Kampüsü'ne ulaşılabilir. Ayrıca Ulus istikametinden geçmekte olan ve Kasım 2022 tarihi itibari ile aktif olan EGO otobüs hatları şu şekildedir: 150-2, 198-2. Bununla birlikte Ulus son durak olmak üzere bu mevkiden hareket etmekte olan ve Mevlana Bulvarını kullanan tüm mavi minibüs hatları Rektörlük Kampüsü'nün yanından geçmektedir.

Havalimanı'ndan ulaşım: Ankara Esenboğa Havalimanı'ndan Havaş ve BelkoAir otobüsleri her yarım saatte bir şehrin farklı güzergahlarına da uğrayarak son durak AŞTİ'ye ulaşmaktadır. Bu güzergahlar 35 ile 45 km arasındadır ve toplam ulaşım süresi ortalama (şehir içi trafik yoğunluğuna bağlı olarak) 60 dakikadır. Havalimanından AŞTİ'ye ulaşım sağlandıktan sonra yukarıda tarih edildiği gibi AŞTİ'den Rektörlük Kampüsü'ne bir çok farklı yöntemle ulaşım sağlanabilir.